

EDMUNDSTON

ARRÊTÉ MUNICIPAL #5C

*Fermeture d'une partie des avenues
Mgr Roy et Laboissionnière*

Adopté le 2 octobre 2000
Résolution #2000 - 241

This instrument purports
to be a copy of the
original registered or
filed in the Madawaska
County Registry Office NB

786
number-number

book-livre

page

date

0ct 6/00

Exemplaire présenté comme
copie conforme à l'instrument
enregistré ou déposé au
bureau d'enregistrement du
comté de Madawaska NB

ARRÊTÉ MUNICIPAL NO. 5C

ARRÊTÉ MUNICIPAL D'EDMUNDSTON PORTANT SUR LA FERMETURE D'UNE PARTIE DE L'AVENUE MGR ROY ET D'UNE PARTIE DE L'AVENUE LABOISSONNIÈRE DANS LA MUNICIPALITÉ D'EDMUNDSTON

Un arrêté municipal de la cité d'Edmundston pour barrer et fermer une certaine partie de l'avenue Mgr Roy et une certaine partie de l'avenue Laboissonnière dans la municipalité d'Edmundston.

Le présent arrêté est adopté par le conseil municipal en vertu des pouvoirs conférés par l'article 187 de la *Loi sur les municipalités*, L.R.N.-B. 1973, c.M-22 et ses modifications.

QU'IL SOIT ADOPTÉ par le Conseil de la Cité d'Edmundston ce qui suit :


1. Conformément à l'article 187 de la Loi sur les municipalités, qu'une certaine partie de l'avenue Mgr Roy ainsi qu'une certaine partie de l'avenue Laboissonnière, tel que démontrée sur le Plan de lotissement, préparé par les Arpenteurs du Nord Ltée et inclus en annexe au présent Arrêté, sont par la présente barrées et fermées en date de l'entrée en vigueur du présent arrêté municipal.
2. Le Service des travaux publics et environnement de la municipalité d'Edmundston peut faire installer des barrières pour assurer l'observation des dispositions de l'arrêté.


Le présent arrêté municipal entre en vigueur le jour de son adoption définitive.

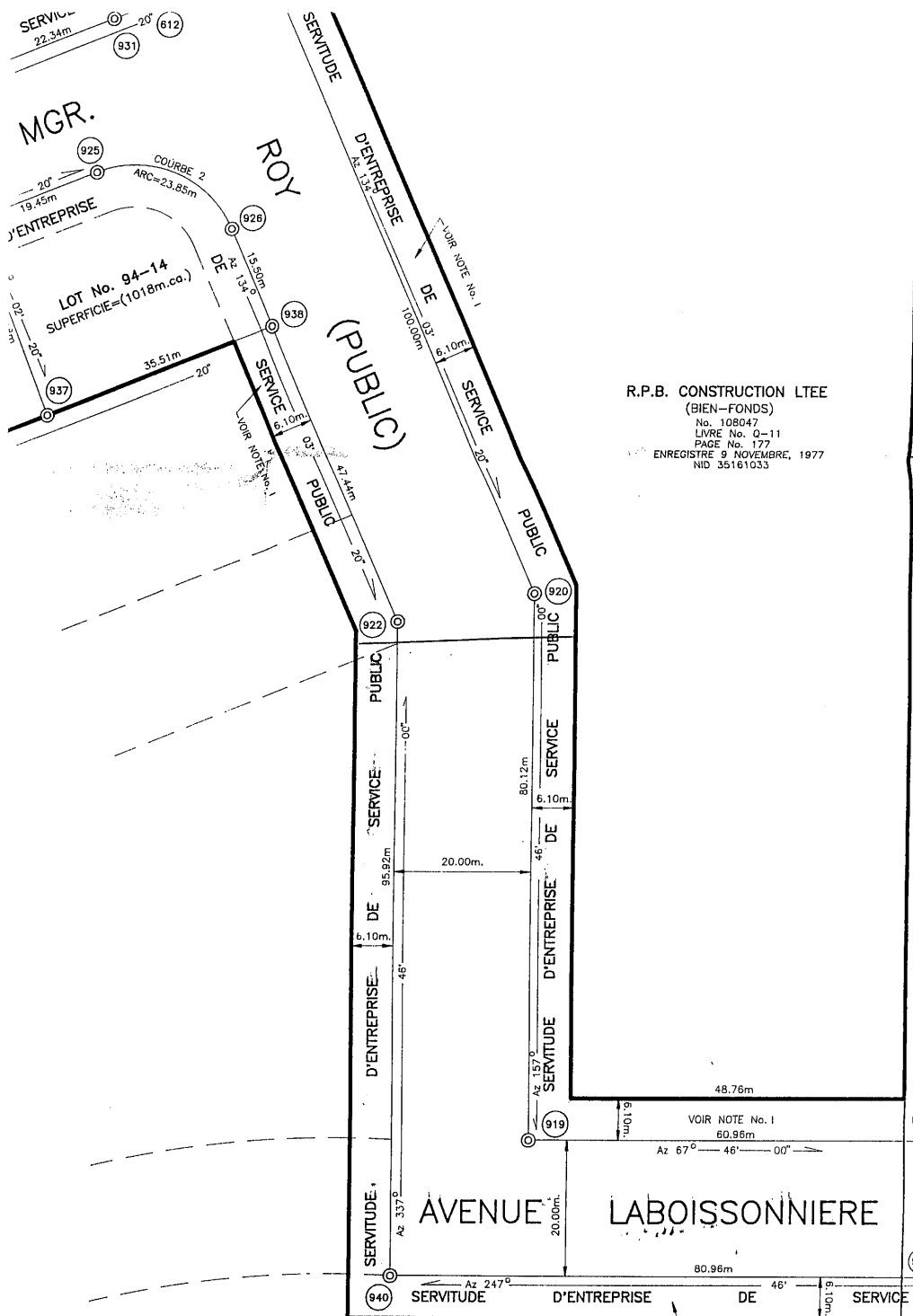
PREMIÈRE LECTURE le 25^e jour de septembre 2000.

DEUXIÈME LECTURE le 25^e jour de septembre 2000.

**TROISIÈME LECTURE
ET ADOPTION** le 2^{ième} jour d'octobre 2000.


Maire


Secrétaire municipal



R.P.B. CONSTRUCTION LTEE
 (BIEN-FONDS)
 No. 108047
 LIVRE No. Q-11
 PAGE No. 177
 ENREGISTRE 9 NOVEMBRE, 1977
 RID 35161033

VOIR NOTE No. 1
 60,98m
 Az 67° 46' 00"

VOIR NOTE No. 1