

I certify that this instrument is registered or filed in the
Madawaska
County Registry Office,
New Brunswick

J'atteste que cet instrument est enregistré ou déposé au bureau de l'enregistrement du comté de
Madawaska
Nouveau-Brunswick

2022-01-14 14:34:57 42217076
date/date time/heure number/numéro
K. Platt
Registrar-Conservateur

ARRÊTÉ MUNICIPAL NO 32R2019.01

MUNICIPAL BY-LAW NO. 32R2019.01

ARRÊTÉ MODIFIANT LE PLAN D'AMÉNAGEMENT MUNICIPAL D'EDMUNDSTON

BY-LAW AMENDING THE EDMUNDSTON MUNICIPAL DEVELOPMENT PLAN

En vertu du paragraphe 117(1) de la Loi sur l'urbanisme (2017, ch. 19), le Conseil municipal d'Edmundston adopte ce qui suit :

The Municipal Council of Edmundston, under authority vested in it by subsection 117(1) of the Community Planning Act (2017, c. 19), enacts as follows:

L'arrêté municipal 32R2019, Plan d'aménagement municipal d'Edmundston, est modifié de la façon suivante :

Municipal By-Law No. 32R2019, Edmundston Municipal Development Plan, is amended by the following:

1. Remplacer le *Plan d'affectation du sol* de l'Annexe A par l'annexe ci-jointe, intitulée : « Plan d'affectation du sol, Annexe A (Révision 32R2019.01) ».
2. Ajouter à l'Annexe A la référence à la présente modification.

1. Replace the *Land Use Plan* in *Schedule A* by the following schedule, entitled: "Land Use Plan, Schedule A (Revision 32R2019.01)".
2. Add reference to this amendment to *Schedule A*.

PREMIÈRE LECTURE (par titres) : 19 octobre 2021

FIRST READING (by title): October 19, 2021

DEUXIÈME LECTURE (par titres) : 16 novembre 2021


SECOND READING (by title): November 16, 2021

TROISIÈME LECTURE (par titres)
ET ADOPTION : 21 décembre 2021

THIRD READING (by title)
AND ADOPTION: December 21, 2021


Trois lectures en vertu de l'article 15(3) de la *Loi sur la gouvernance locale*.

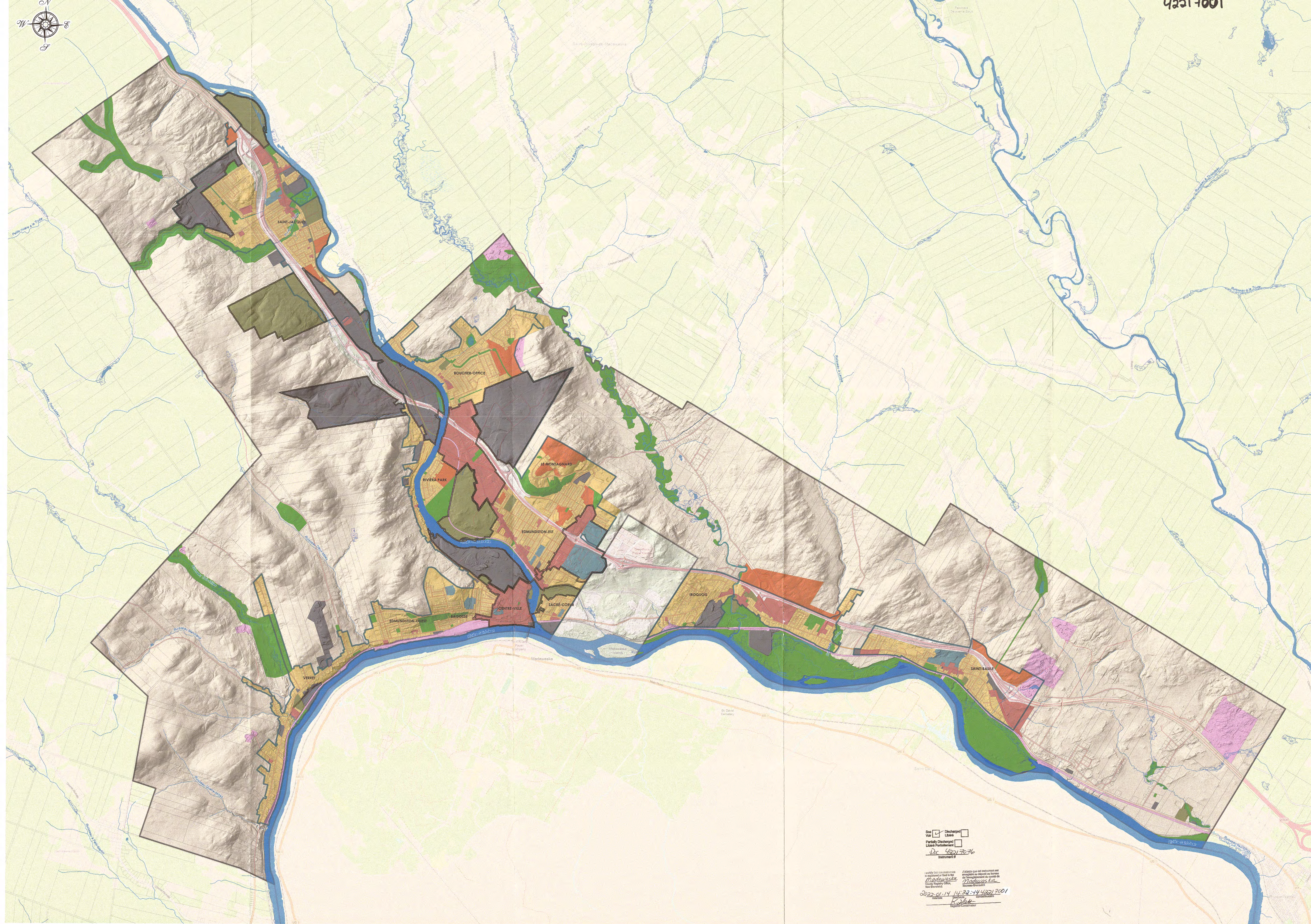
Three readings pursuant to section 15(3) of the *Local Government Act*.


Eric Marquis
Maire / Mayor


Marc Michaud
Greffier / Clerk

APPROVED Pursuant to the Community Planning Act
APPROUVÉ En application de la loi sur l'urbanisme
Pascal Hudon
For - Ministre / pour le/la Ministre
Local Government and Governance Reform
Gouvernements Locaux et de la Réforme de la gouvernance locale
Date January 4, 2022





Annexe A

Plan d'affectation du sol
Land Use Plan

- Légende / Legend
- Périimètre urbain / Urban Boundary
 - Pôles de développement / Development Hubs
 - Limites municipales / City limits
 - Propriétés / Properties (Service NB)
- Affectations / Land Use
- Milieux de vie / Living Environment
 - Dessertes commerciales / Commercial Services
 - Communautaire / Community
 - Complexes industriels / Industrial Complexes
 - Tourisme et récréation / Tourism and recreation
 - Réserve foncière / Land Reserve
 - Rural / Rural
 - Conservation / Conservation
 - Carrières et chemins de fer / Quarry and railroads
 - Étendue d'eau / Water
 - Rue-emprise / Road right-of-way

Révisions / Revisions

Numéro de l'arrêté	Description	Date d'entrée en vigueur
3282019	Plan d'aménagement municipal 2019-2029	2019-04-30
3282019-01	Revision complete selon l'arrêté de zonage	2022-01-01

Site
Vue
Libre

Family
Discharge
Libre

De 42217076

2022-01-14 14:39:14 42217001