


This instrument purports to be a copy of the original registered or filed under the Land Titles Act

Exemplaire présenté comme copie conforme à l'instrument enregistré ou déposé en vertu de la Loi sur l'enregistrement foncier

2023-12-14
date/date

4453 9162
number/numéro



ARRÊTÉ MUNICIPAL NO 32R2019-08

MUNICIPAL BY-LAW NO. 32R2019-08

**ARRÊTÉ MODIFIANT
LE PLAN D'AMÉNAGEMENT MUNICIPAL
D'EDMUNDSTON**

**BY-LAW AMENDING
THE EDMUNDSTON
MUNICIPAL DEVELOPMENT PLAN**

En vertu du paragraphe 117(1) de la *Loi sur l'urbanisme (2017, ch. 19)*, le Conseil municipal d'Edmundston adopte ce qui suit :

The Council of Edmundston, under authority vested in it by section 117(1) of the *Community Planning Act (2017, c. 19)*, enacts as follows:

L'arrêté municipal 32R2019, Plan d'aménagement municipal d'Edmundston, est modifié de la façon suivante :

Municipal By-Law no. 32R2019, Edmundston Municipal Plan, is amended by the following:

1. Modifier la désignation « Conservation » à « Milieu de vie » sur une partie de la propriété identifiée par le NID 35369164 et située sur la rue de la Falaise, à Edmundston dans le but de permettre la vente et l'annexion à une propriété voisine.
2. L'annexe A intitulée « Plan d'aménagement municipal » est modifiée par la carte ci-jointe à titre d'annexe A-08, en date de novembre 2023.

1. To change the designation from "Conservation" to "Living Environment" of a part of the property identified with PID No. 35369164 and located on De La Falaise Street, in Edmundston to allow the sale and annexation to the neighboring property.
2. Schedule A entitled "Municipal development plan," is amended by the map hereto attached as schedule A-08, dated November 2023.

Première lecture (en entier) : 17 octobre 2023

First reading (in its entirety): October 17, 2023

Deuxième lecture (par titres) : 21 novembre 2023


Second reading (by titles): November 21, 2023

Troisième lecture (par titres) et adoption : 21 novembre 2023

Third reading (by title) and adoption: November 21, 2023

Eric Marquis
Maire / Mayor

Marc Michaud
Greffier municipal / City Clerk



This instrument purports to be a copy of the original registered or filed in the

Exemplaire présenté comme copie conforme à l'instrument enregistré ou déposé au bureau de l'enregistrement du comté de

Madawaska
County Registry Office
New Brunswick

Madawaska
Nouveau-Brunswick

2023-12-14
date

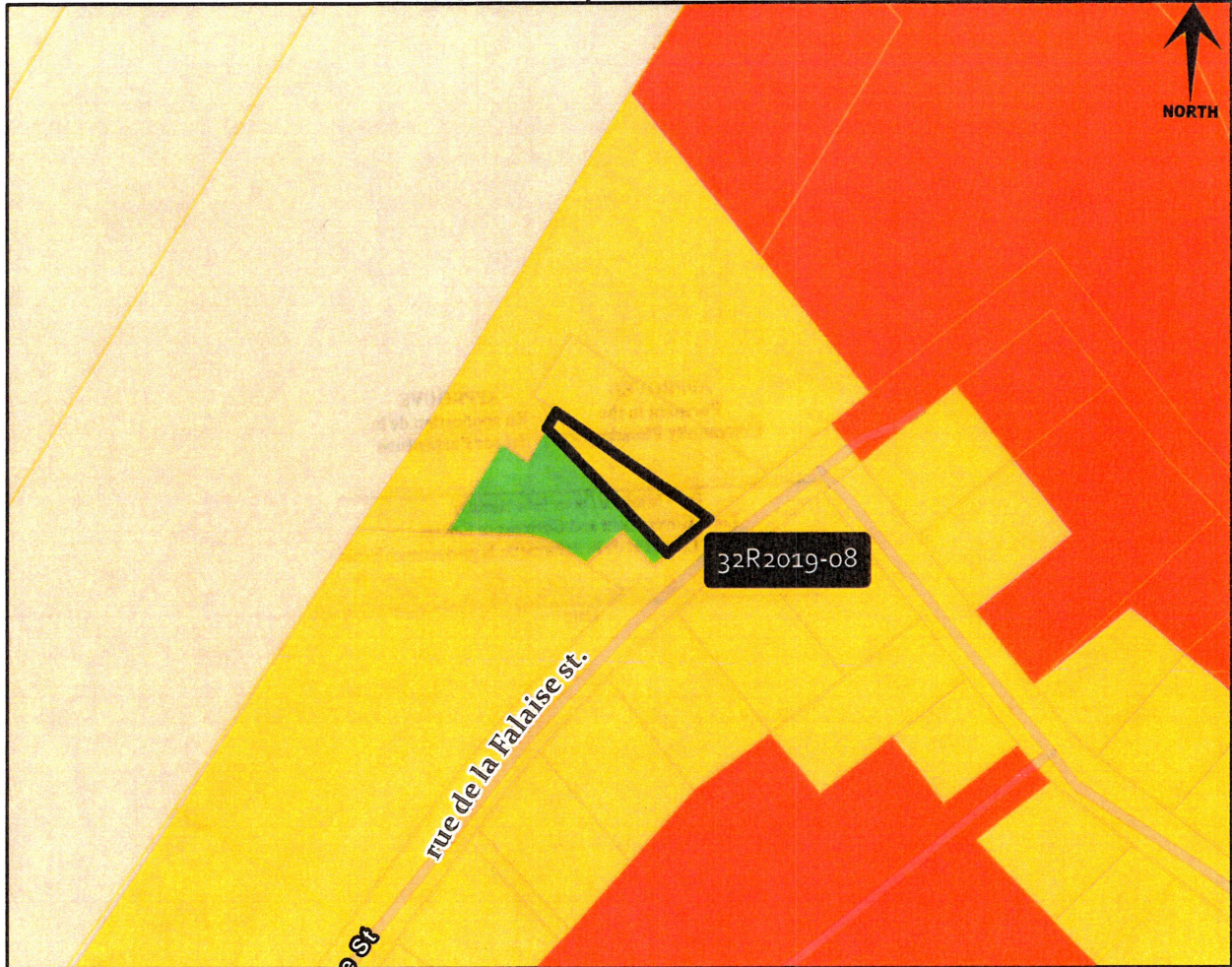
4453 9188
number / numéro

Edmundston

Annexe A-08 / Schedule A-08

Plan d'aménagement municipal - 32R2019-08 / Municipal development plan - 32R2019-08
Milieu de vie / Living environment

Novembre 2023 / November 2023



Edmundston

▬ Limites municipales / City limits

GeoNB SNB Parcels

▬ parcels

Plan d'affectation municipal

▬ Milieu de vie / Living environment

▬ Dessertes commerciales / Commercial Services

▬ Communautaire / Community

▬ Complexes industriel / Industrial complexes

▬ Tourisme et récréation / Tourism and recreation

▬ Réserve foncière / Land reserve

▬ Rurale / Rural

▬ Conservation

▬ Exploitation de carrières et chemin de fer / Quarry operations and railroad

▬ Emprise de route / Road right-of-way


▬ Étendue d'eau / Water

▬ 32R2019-08

▬ 32R2019-08

Scale 1:3,000

0 20 40 80 Mètre / Meter



NID/PID: 35369164 (en partie /in part) Rue de la Falaise Street

Edmundston
Services administratifs - Administrative Services
7, chemin Canada Road
Edmundston, NB
E3V 1T7

APPROVED
Pursuant to the
Community Planning Act

APPROUVÉ
En application de la
loi sur l'urbanisme

[Signature]

For / Ministre / pour le/la Ministre

Local Government and Governance Reform
Gouvernements Locaux et de la Réforme de la gouvernance locale

December 4, 2023

Date